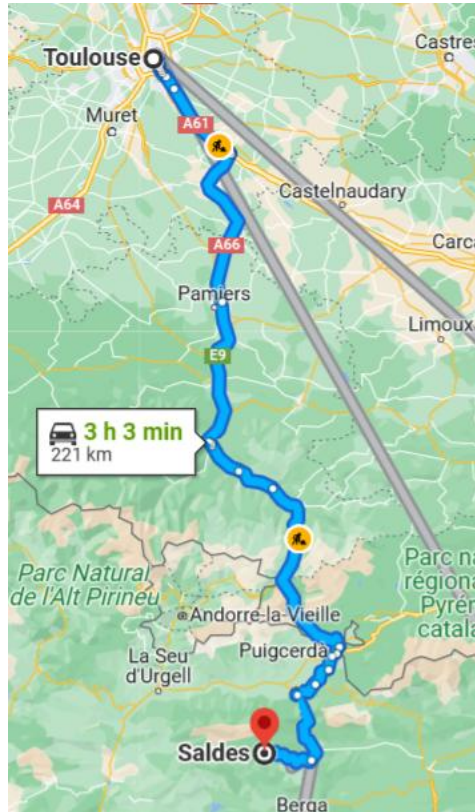


Pedraforca  
Pentecôte  
2022







Départ dès le vendredi après midi vers Saldes près de Berga. Arrivée vers 19h au camping Repos.

Nous y retrouvons Thierry, arrivé de Barcelone et prenons possession de nos deux bungalows. La vue sur la Pedraforca est saisissante. Nous sommes juste en face. La photo précédente est prise de la terrasse du bungalow





Le grand poster placardé à l'entrée du camping nous interpelle. On lit distinctement « **Difficulté élevée** » et sont dessinés des petits bonhommes avec des cordes.

Mais le topo est formel, ça se fait en rando, en mettant un peu les mains



## Cim del Pedraforca (2.506 m)

pel coll del Verdet i l'Enforcadura



**Pedraforca (2.506 m)** por el collado del Verdet y la Enforcadura ·

**Pedraforca (2.506 m)** à travers le col de montagne du Verdet et de l'Enforcadura / **Pedraforca (2,506 m)** through the mountain pass of the Verdet and the Enforcadura

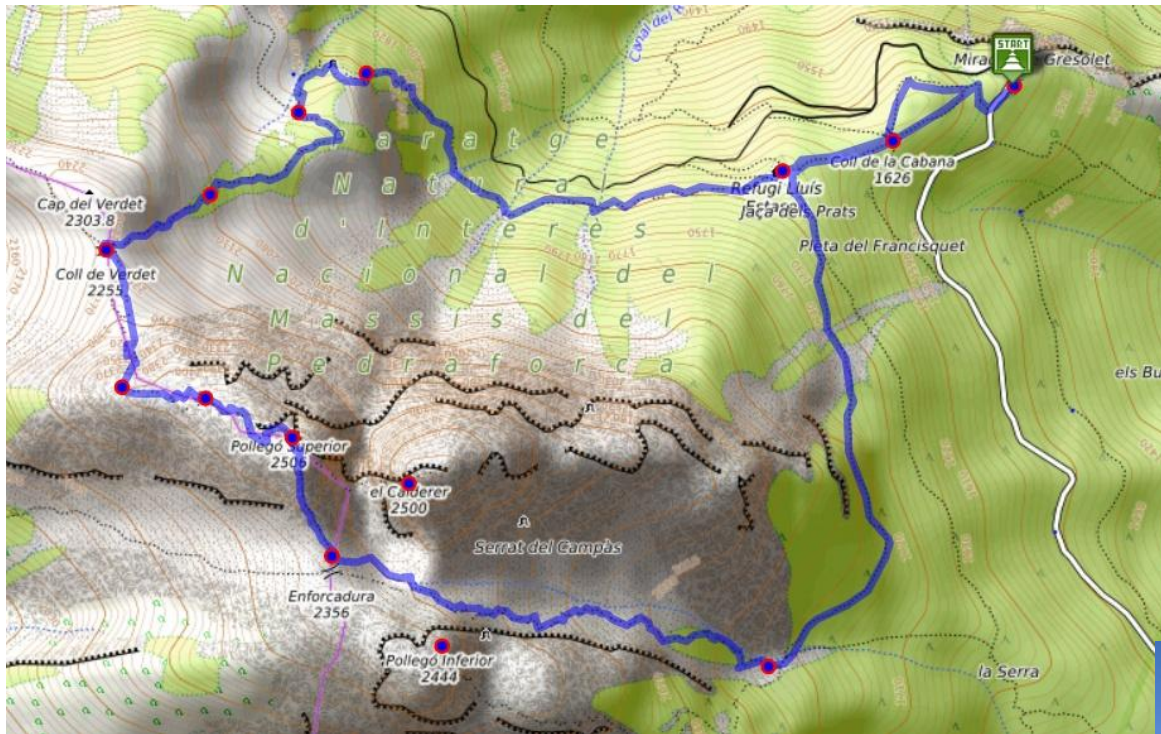
Cim del Pedraforca  
(2.506 m.)



### LLEGENDA

- Dificultat Alta / Dificultad Alta**  
Difficulté élevée / High Difficulty
- Distància total 8,1 km / Distancia total 8,1 km**  
Distance totale 8,1 km / Total distance 8,1 km
- Altitud mínima 1.573 m / Altitud mínima 1.573 m**  
Minimum altitude 1,573 m





## SAMEDI

Depuis le Mirador de Gresolet, montée tranquille dans la forêt jusqu'au refuge Louis Estacén. Un groupe d'hommes en noir y pratique un sport de combat avec sabres et couteaux ( en bois apparemment)

De là on rejoint le Cap del Verdet à 2300m et bientôt le rocher





Durant une bonne partie de notre montée, un hélicoptère porte secours à une cordée en difficulté . Ca nous met dans l'ambiance !





Nous attaquons la montée dans les rochers jusqu'au Pollego Superior à 2506m





La montagne est entaillée de profonds ravins qui obligent à de nombreuses montées et descentes dans les rochers. Il faut rester attentif, mais pas de passage vraiment dangereux









Picnic au sommet à 2506m. Ça ne se voit pas sur la photo, mais c'est un peu la sortie du métro






Nous redescendons dans les rochers vers le col entre les deux pics  
(Enforcadura 2536 m)





Nous sommes là et nous descendons ce couloir





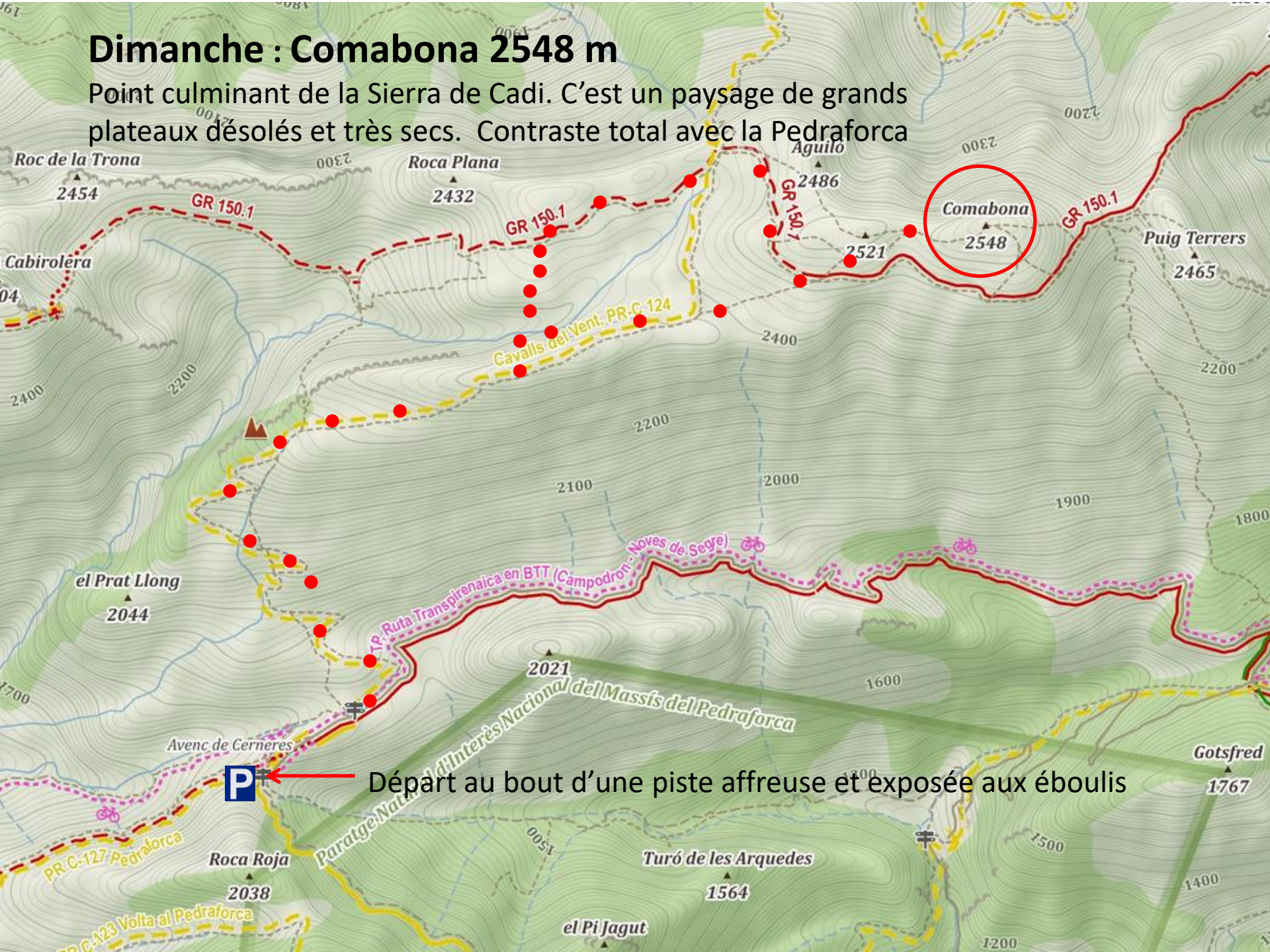
Bien que le pierrier soit un peu aménagé, la descente reste difficile et dangereuse. Nous sommes contents d'arriver en bas sans casse. Merci les bâtons !





# Dimanche : Comabona 2548 m


Point culminant de la Sierra de Cadi. C'est un paysage de grands plateaux désolés et très secs. Contraste total avec la Pedraforca



Départ au bout d'une piste affreuse et exposée aux éboulis



Départ plutôt bucolique, qui nous fait recouper l'arrivée du chemin des bonshommes sur Gosol







Vergerette à une fleur



Mais passé le premier col, nous arrivons sur un immense plateau sec









De la Comabona, vue imprenable sur la Cerdagne un peu embrumée. Aux jumelles on distingue le pylône de la centrale Thémis





Le désert est par moment agréablement fleuri



Pédiculaire des Pyrénées









## Lundi, Tourisme

Après avoir rendu les clefs, nous partons prendre un petit déjeuner Baga, sur la route du retour









Flânerie dans cette jolie ville tranquille, avant de partir marcher le long d'une ancienne voie ferrée à la recherche d'un point d'eau favorable au picnic et à la baignade



NUCLI ANTIC DE BAGÀ

**9- Plaça Rescat de les Cent Donzelles**

Àmbit situat al cantó nord oest de la Plaça Galceran de Pinós. El seu nom prové de la placa commemorativa de l'agermanament entre la vila de Bagà i el municipi de Vila-seca i Salou. El baix relleu que s'hi exposa, còpia de la original que es conservava a Vila-seca, narra la llegenda del rescat de les 100 Donzelles difosa al llarg de l'Edat Mitjana per historiadors com Pere Tomic. Hi podem veure la trobada de Galceran de Pinós i el cavaller Sancerní amb la comitiva procedent de Bagà.

 Diputació Barcelona  Vila de Bagà



Miraculeusement, nous trouvons une piscine sur le rio Bastareny, à laquelle personne ne croyait plus !





Ah! Ce WE c'était vraiment le pied !

